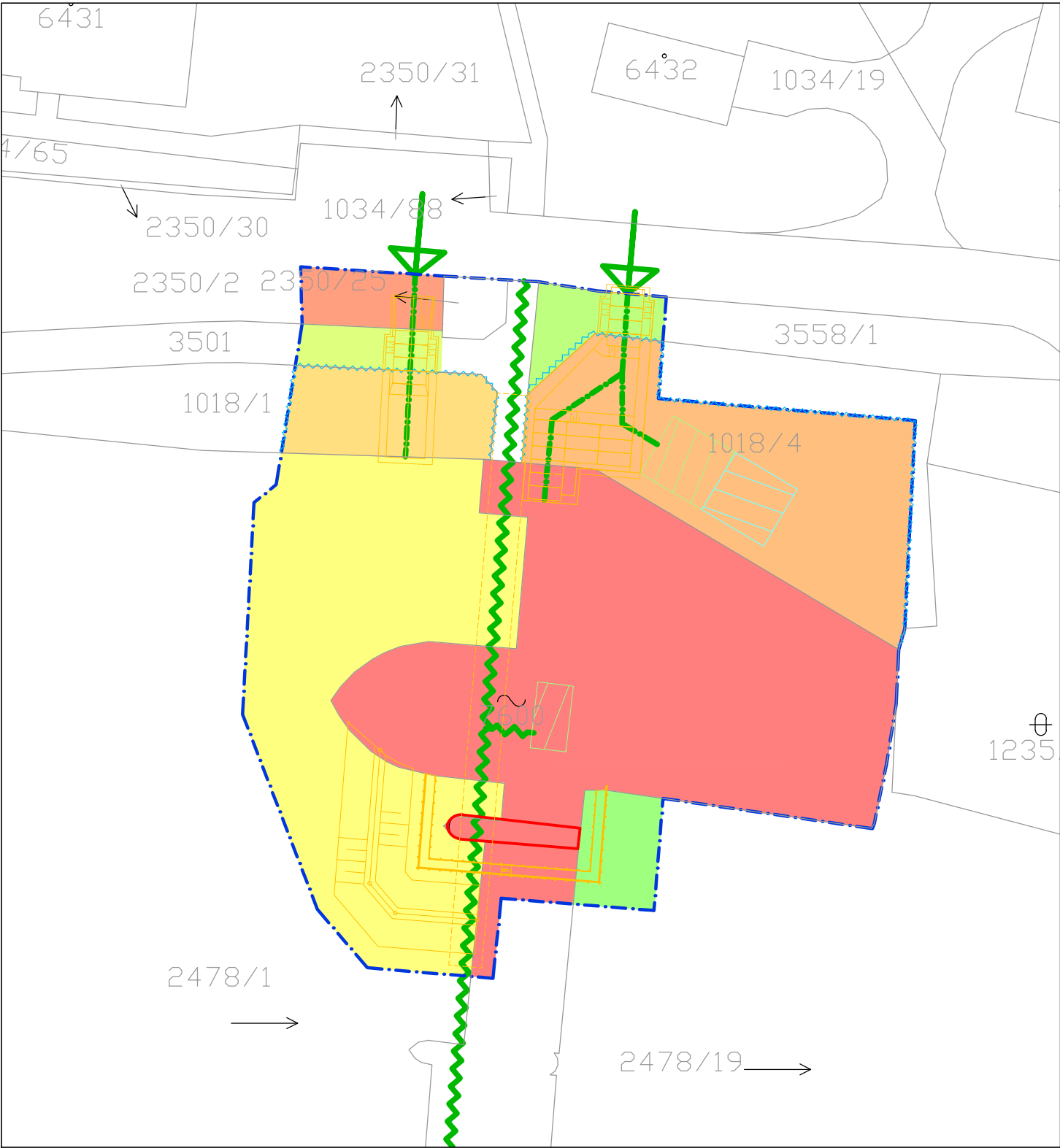


SITUACE V KATASTRÁLNÍ MAPĚ  
M 1:500

OMEZENÍ MÍST PRO PARKOVÁNÍ: 6 (PAR.ČÍSLO 2350 / 2)  
VIZ. PŘÍLOHA: C.4 Dopravně - inženýrské opatření - výkres



Výpis a provizorní zábor pozemků

parc. č.	k.ú.	výměra	zp. využití	druh poz.	ochrana	majitel
7600	Cheb (650919)	1103,55	vodní dílo: jez	zastavěná plocha, nádvoří	-	ČR, právo hospodařit: Povodí Ohře, státní podnik Bezručova 4219, 430 03 Chomutov
2478/1		788,54	koryto vodního toku přirozené nebo upravené	vodní plocha	-	
2478/19		75,06	koryto vodního toku přirozené nebo upravené	vodní plocha	-	
1018/4		491,51	jiná plocha	ostatní plocha	-	Město Cheb, náměstí Krále Jiřího z Poděbrad 1/14, 350 02 Cheb
3558/1		63,04	ostatní komunikace	ostatní plocha	-	
3501		49,06	ostatní komunikace	ostatní plocha	-	
1018/1		145,0	jiná plocha	ostatní plocha	-	
2350/2		65,0	jiná plocha	ostatní plocha	-	

LEGENDA:

Přístup na staveniště

Provizorní sjezd

Obvod staveniště

Vyhrazené plochy pro mezideponie materiálu a stavebního odpadu

Vyhrazené plochy pro zařízení staveniště

Oplocení

Přístup po lávce

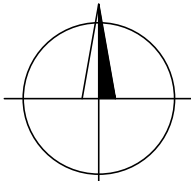
Objekt stavby


Katastrální hranice

SO01: Sanace pilíře

SO02: Zajištění přístupu na stavbu

SOUŘADNÝ SYSTÉM: S - JTSK  
VÝŠKOVÝ SYSTÉM: B.p.v.



VYPRACOVAL	KRESLIL	ZODP. PROJEKTANT	KONTROLOVAL	<div> <b>VODNÍ DÍLA - TBD</b></div> <div>VODNÍ DÍLA - TBD a.s. Hybemská 40, 110 00 Praha 1 Tel.: 221408111* Fax: 224212803 www.vdtbd.cz</div>	
ING. T. KLEMŠA	ING. T. KLEMŠA	ING. T. KLEMŠA	ING. D. RICHTR		
INVESTOR Povodí Ohře, státní podnik, Bezručova 4219, 430 03 Chomutov					
MÍSTO STAVBY	Cheb, řeka Ohře ř.km 241,672 (dle MŘ)			PROJEKT Č. P 2984 / 20 ARCHIVNÍ Č. 2020 / 118  DATUM 01 / 2021 STUPEŇ DSP, DPS  FORMÁT 2 x A4	
AKCE  Ottův jez - PB pilíř šterkové propusti					
OBSAH  C.5 ZÁBOROVÝ ELABORÁT				MĚŘÍTKO  1:500	ČÍSLO PŘÍLOHY  C.5